


Berenkuilwijk

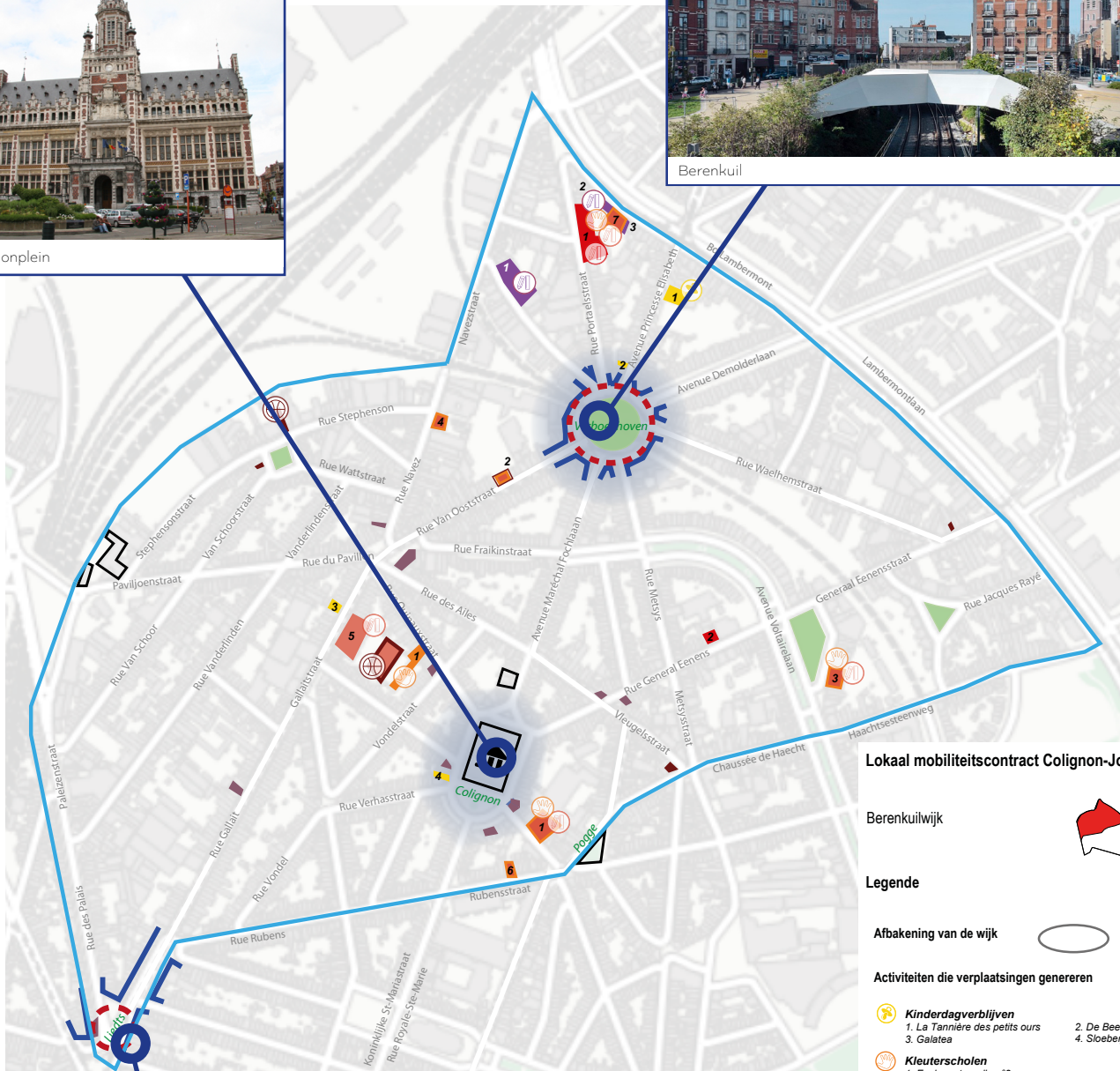
Activiteiten die verkeer genereren



Colignonplein



Berenkuil



Liedtsplein

Lokaal mobiliteitscontract Colignon-Josafat

Berenkuilwijk



Legende

Afbakening van de wijk



Activiteiten die verplaatsingen genereren

- Kinderdagverblijven**
 - 1. La Tanière des petits ours
 - 2. De Beertjes
 - 3. Galatea
 - 4. Sloeberjungle
- Kleuterscholen**
 - 1. Ecole maternelle n°2
- Basisscholen en lagere scholen**
 - 1. Athénée royal
 - 2. Ecole René Magritte
 - 3. Go! Basisschool de Mozaïek
 - 4. Paviljoen
 - 5. Ecole communale n°2
 - 6. Mariaschool
 - 7. Ecole Notre-Dame du Sacré Coeur
- Secundaire scholen**
 - 1. Institut Cardinal Mercier
 - 2. Institut communal technique Frans Fischer
- Gespecialiseerde scholen en hogescholen**
 - 1. Ecole Saints-Jean-et-Nicolas
 - 2. EPHEC
 - 3. Institut Technique Supérieur Cardinale Mercier
- Kantoorgebouwen**
- Sportactiviteiten**
- Groenvoorzieningen**
- Avondactiviteiten (cafés, theaters, enz.)**
- Belangrijkste knooppunten openbaar vervoer**
- Lokale identiteitskernen**
- Handelskernen**
- Visuele herkenningpunten (monumenten, erfgoed, enz.)**

Bronnen:
© Brussels Urbis
Gerealiseerd door: Stratec - Espaces Mobilités - Ecores. 2021



Berenkuilwijk

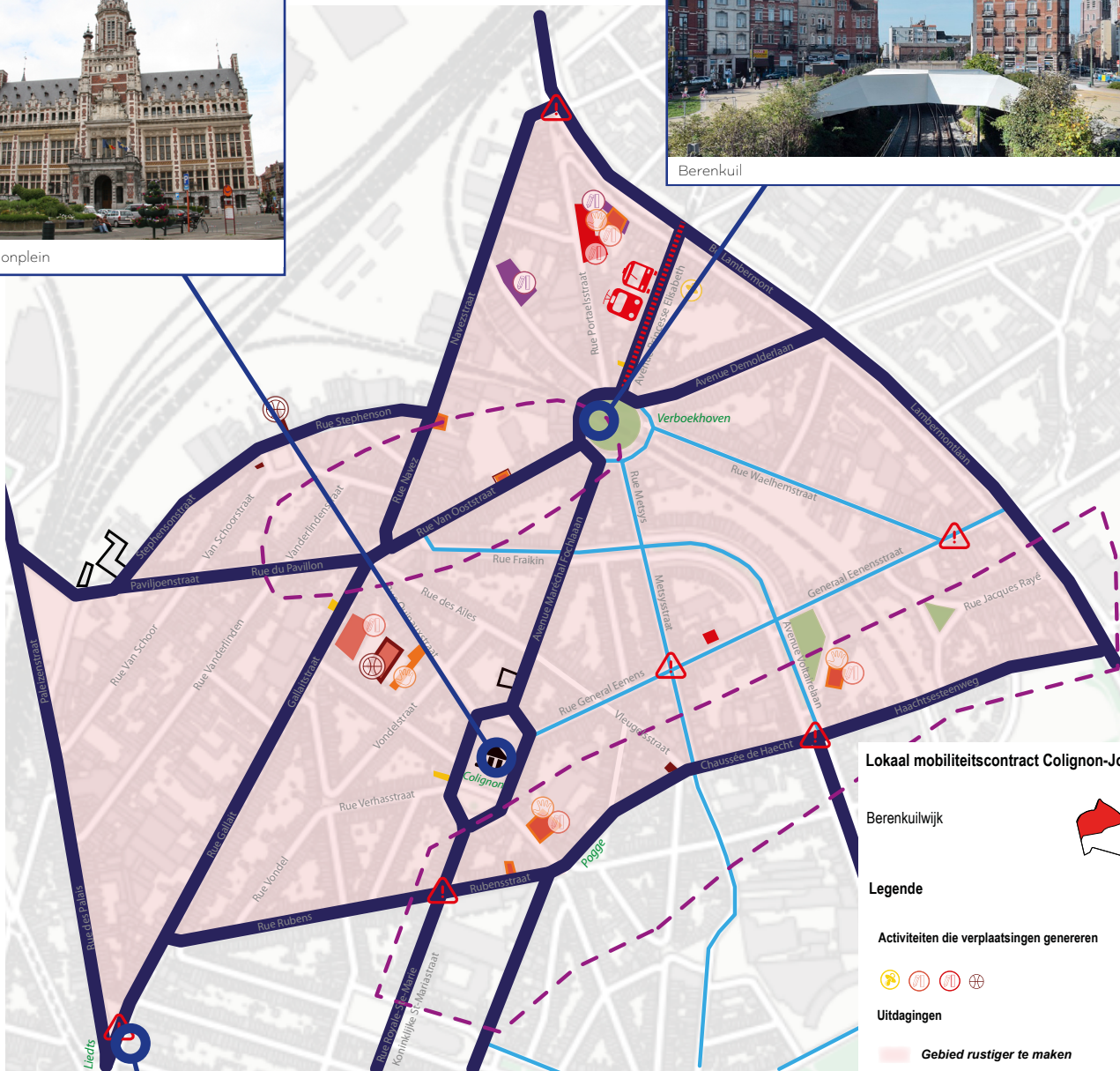
Activiteiten die verkeer genereren



Colignonplein



Berenkuil



Lokaal mobiliteitscontract Colignon-Josafat

Berenkuilwijk



Legende

Activiteiten die verplaatsingen genereren



Uitdagingen

Gebied rustiger te maken

Reisproblemen voor trams en bussen

Hotspot voor ongevallen

Akoestische en vibrerende zwarte punten

Transitverkeer

Hoofdweg

Secundaire weg

Groenvoorzieningen

Visuele herkenningspunten (monumenten, erfgoed, enz.)



Liedtsplein

Bronnen :
© Brussels Urbis
Réalisé par : Stratec - Espaces Mobilités - Ecores. 2021




0 50 100m

Berenkuilwijk

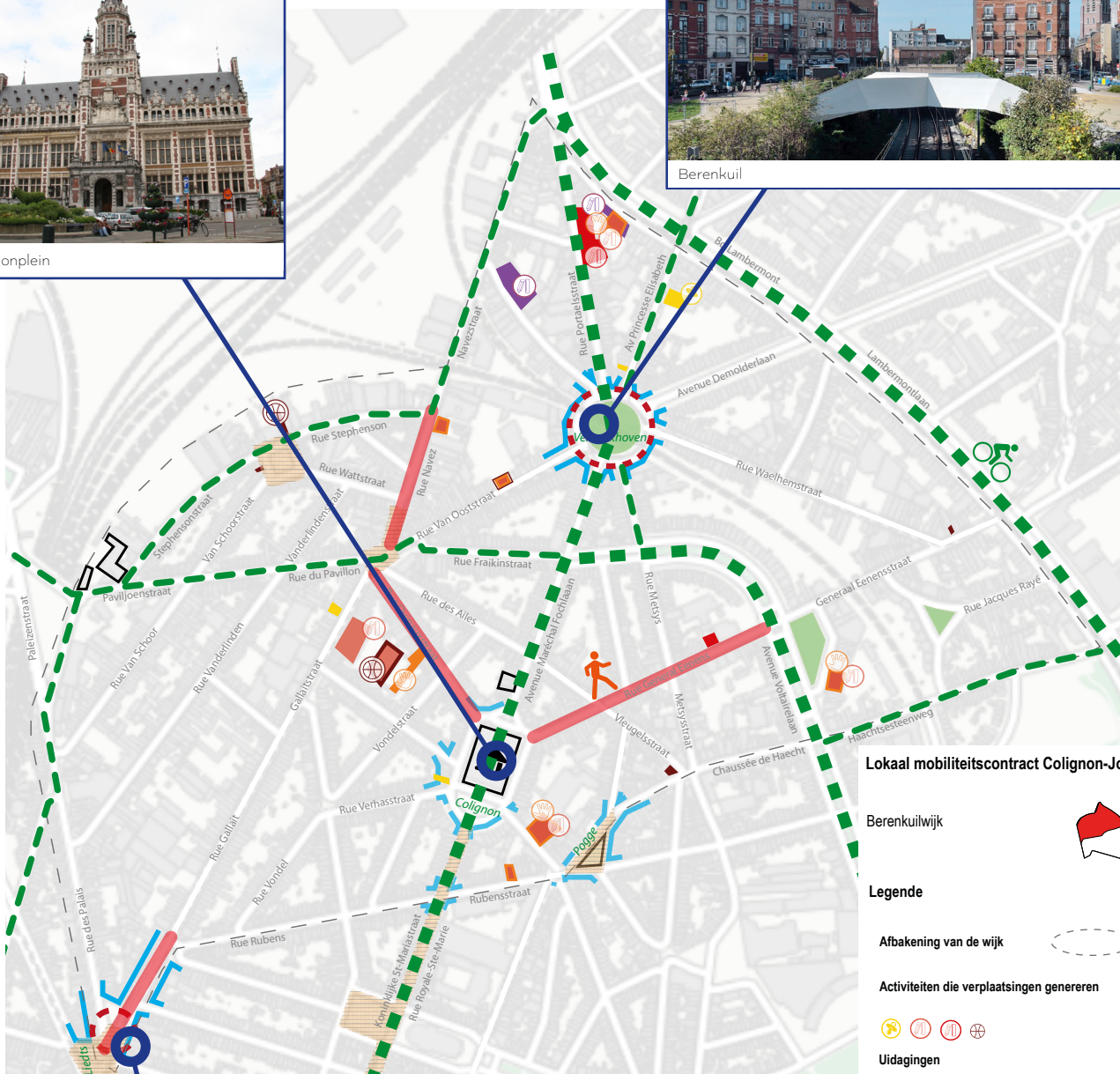
Activiteiten die verkeer genereren



Colignonplein



Berenkuil



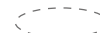
Lokaal mobiliteitscontract Colignon-Josafat

Berenkuilwijk



Legende

Afbakening van de wijk



Activiteiten die verplaatsingen genereren



Uitdagingen

- Groene netwerk
- Herinrichtingen van de openbare ruimte
- Voorzieningen niet geschikt voor voetgangers
- Noodzaak van opwaardering tot fietsGEN normen
- Noodzaak van opwaardering tot een structurende fietsverbinding
- Gemengde fietsverbinding met rustig verkeer

Belangrijkste knooppunten openbaar vervoer

Handelskernen

Groenvoorzieningen

Visuele herkenningspunten (monumenten, erfgoed, enz.)



Liedtsplein

Bronnen :
© Brussels Urbis
Réalise par : Stratec - Espaces Mobilités - Ecores. 2021